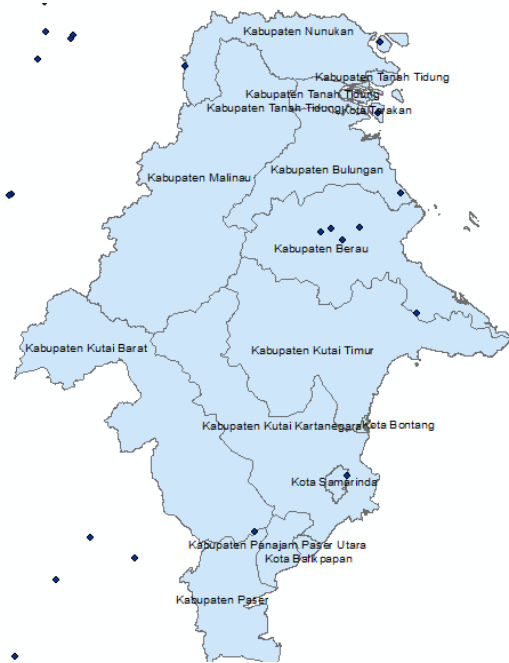


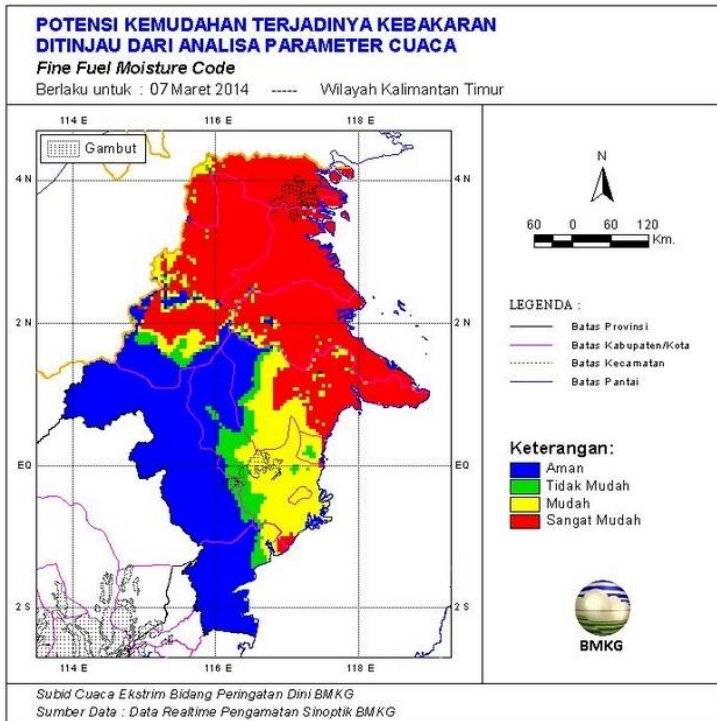


PANTAUAN TITIK PANAS (HOTSPOT)
KALIMANTAN TIMUR DAN KALIMANTAN UTARA
Sumber Data : www.weather.gov.sg



Satelite NOAA18
7 Maret 2014 07:54:44

Kota Tarakan	: 1 titik
Kota Bontang	: -
Kota Samarinda	: -
Kota Balikpapan	: -
Kab. Nunukan	: 1 titik
Kab. Tana Tidung	: -
Kab. Malinau	: -
Kab. Bulungan	: 1 titik
Kab. Berau	: 5 titik
Kab. Kutai Timur	: -
Kab. Kutai Barat	: 1 titik
Kab. Kutai Kartanegara	: 1 titik
Kab. Penajam Paser Utara	: -
Kab. Paser	: -
Total Titik Panas (Hotspot)	: 10 titik



Keterangan :

Dalam Pantauan titik panas, pusdalops bpd prov.kaltim memantau 3 Satelite yaitu NOAA18. AQUA, TERRA . yang bersumber pada situs www.weather.gov.sg

Untuk satellite TERRA dan AQUA tidak terpantau titik panas di wilayah Kalimantan Timur

Bersamaan ini kami lampirkan Parameter Cuaca dan Curah Hujan bersumber www.bmkg.go.id



PUSDALOPS BPBD PROV.KALTIM

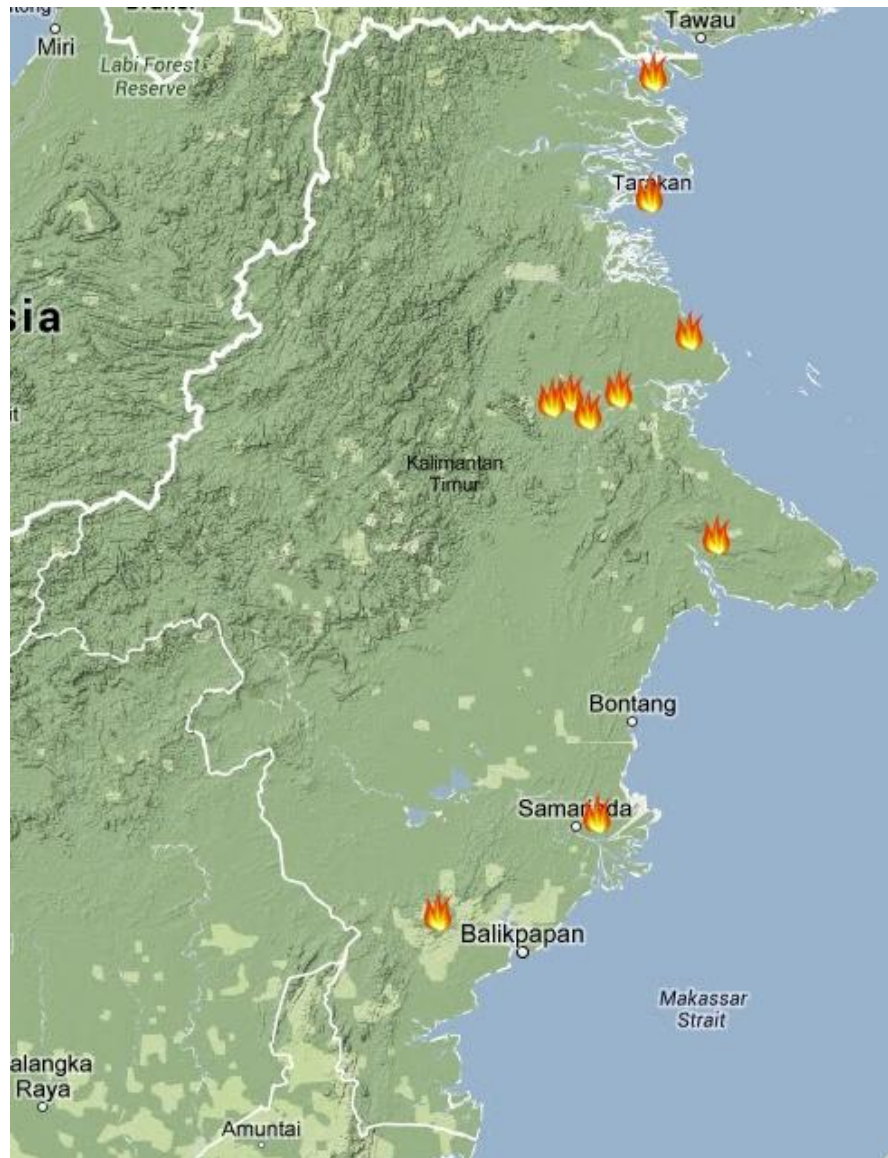


REKAP HOTSPOT JUMAT, 07 MARET 2014, PROVINSI KALIMANTAN TIMUR - NOAA-18

No	Kabupaten	Provinsi	Hotspot
1	Berau	Kalimantan Timur	5
2	Nunukan	Kalimantan Timur	1
3	Kota Tarakan	Kalimantan Timur	1
4	Bulungan	Kalimantan Timur	1
5	Kutai Kartanegara	Kalimantan Timur	1
6	Kutai Barat	Kalimantan Timur	1
Jumlah			10

RINCIAN LOKASI

No	lat	Lon	Kabupaten	Provinsi
1	4.070	117.635	Nunukan	Kalimantan Timur
2	-0.430	117.290	Kutai Kartanegara	Kalimantan Timur
3	-1.020	116.320	Kutai Barat	Kalimantan Timur
4	3.340	117.610	Kota Tarakan	Kalimantan Timur
5	2.505	117.845	Bulungan	Kalimantan Timur
6	2.150	117.420	Berau	Kalimantan Timur
7	2.130	117.125	Berau	Kalimantan Timur
8	2.100	117.020	Berau	Kalimantan Timur
9	2.020	117.240	Berau	Kalimantan Timur
10	1.260	118.020	Berau	Kalimantan Timur
Jumlah				10



7 Maret 2014