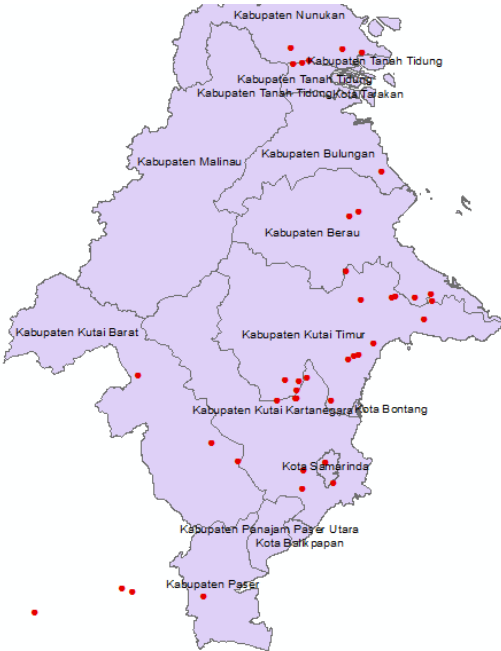




**PANTAU TITIK PANAS (HOTSPOT)
KALIMANTAN TIMUR DAN KALIMANTAN UTARA**

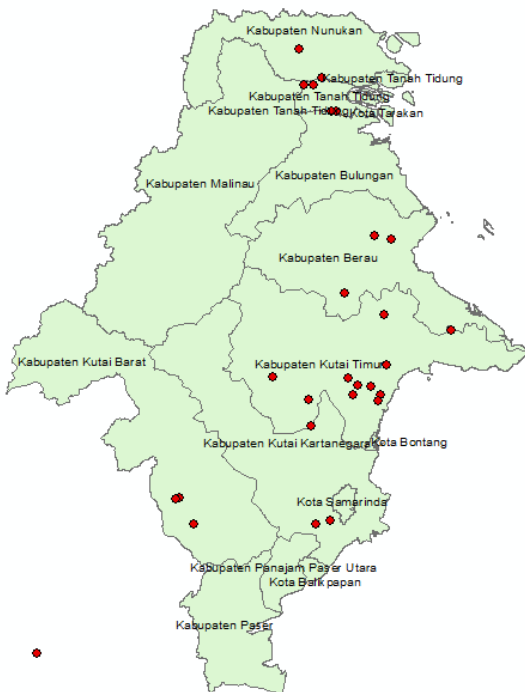
Sumber Data : www.weather.gov.sg



**Satelite TERRA
5 Maret 2014 02:22:03**

Paser	: 1 titik
Kutai Barat	: 3 titik
Samarinda	: 1 titik
Kukar	: 6 titik
Kutim	: 14 titik
Berau	: 4 titik
Bulungan	: 1 titik
Tana Tidung	: 2 titik
Nunukan	: 4 titik

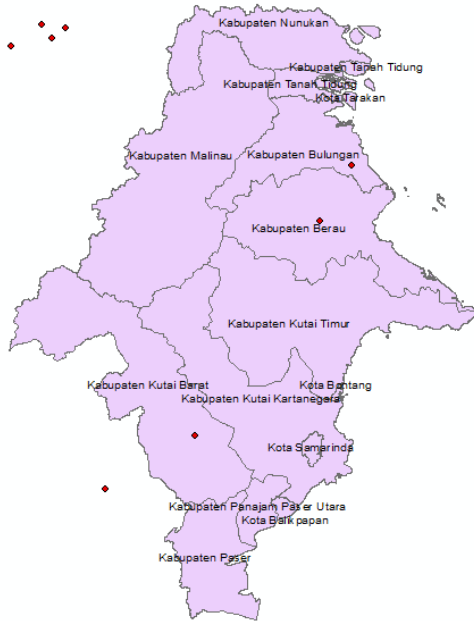
Total titik Panas (Hotspot) : 36 titik panas



**Satelite AQUA
5 Maret 2014 02:22:03**

Kutai Barat	: 3 titik
Kukar	: 3 titik
Kutim	: 11 titik
Berau	: 3 titik
Bulungan	: 2 titik
Tana Tidung	: 2 titik
Nunukan	: 2 titik

Total titik Panas (Hotspot) : 26 titik panas



Satelite NOAA18
5 Maret 2014 08:17:14

Kutai Barat : 1 titik
Berau : 1 titik
Bulungan : 1 titik

Total titik Panas (Hotspot) : 3 titik panas

Keterangan :

Dalam Pantauan titik panas, pusalops bpbd prov.kaltim memantau 3 Satelite yaitu NOAA18. AQUA, TERRA . yang bersumber pada situs www.weather.gov.sg berupa data koordinat.

Bersamaan ini kami lampirkan Parameter Cuaca dan Curah Hujan bersumber www.bmkg.go.id

