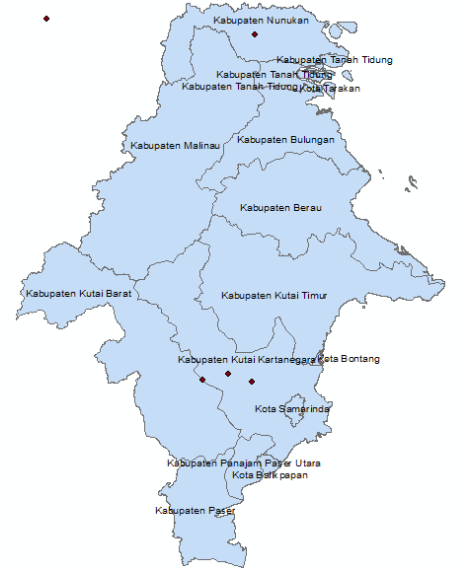




**PANTAU TITIK PANAS (HOTSPOT)  
KALIMANTAN TIMUR DAN KALIMANTAN UTARA**

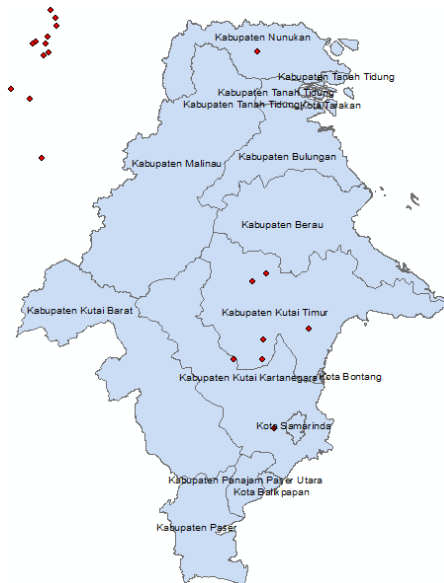
Sumber Data : [www.weather.gov.sg](http://www.weather.gov.sg)



**Satelite NOAA18  
13 Maret 2014 08:27:37**

Nunukan : 1 titik  
Kukar : 3 titik

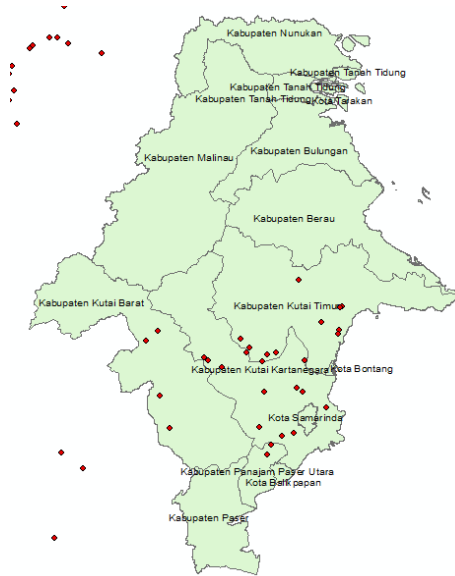
Total titik Panas (Hotspot) : 4 titik panas



**Satelite TERRA18  
13 Maret 2014 03:09:00**

Nunukan : 1 titik  
Kutim : 5 titik  
Kukar : 2 titik

Total titik Panas (Hotspot) : 8 titik panas



**Satelite AQUA18  
13 Maret 2014 06:07:00**

Kutim : 11 titik  
 Kukar : 12 titik  
 Kubar : 4 titik  
 PPU : 2

Total titik Panas (Hotspot) : 29 titik panas

**Keterangan :**

Dalam Pantauan titik panas, pusdalops bpbd prov.kaltim memantau 3 Satelite yaitu NOAA18. AQUA, TERRA . yang bersumber pada situs [www.weather.gov.sg](http://www.weather.gov.sg) berupa data koordinat.

Bersamaan ini kami lampirkan Parameter Cuaca dan Curah Hujan bersumber [www.bmkg.go.id](http://www.bmkg.go.id)

