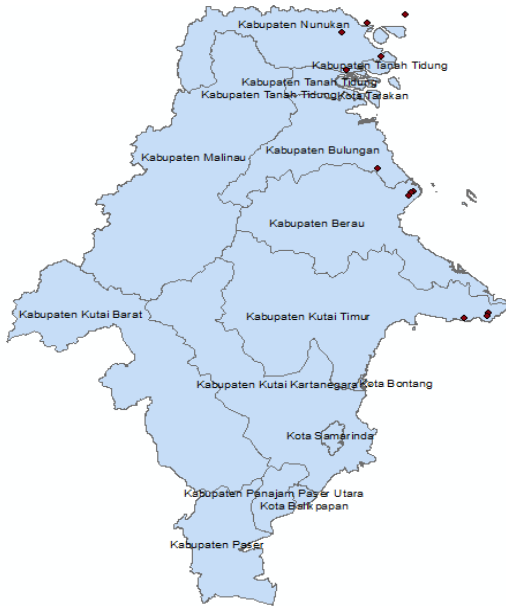




**PANTAU TITIK PANAS (HOTSPOT)
KALIMANTAN TIMUR DAN KALIMANTAN UTARA**

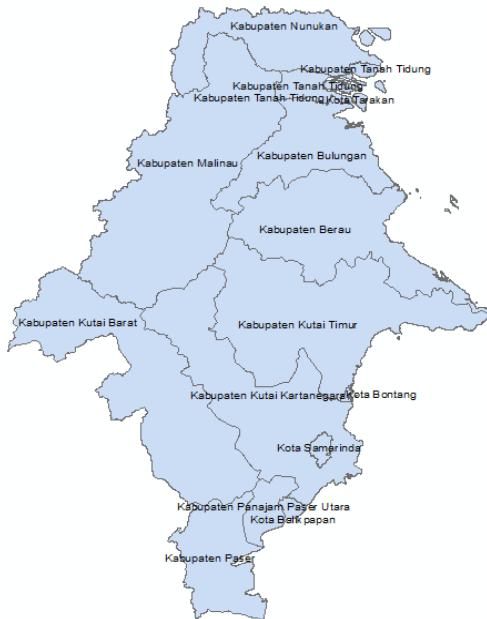
Sumber Data : www.weather.gov.sg



**Satelite NOAA18
10 Maret 2014 07:13:17**

Nunukan : 3 titik
Bulungan : 1 titik
Berau : 3 titik
Kutim : 3 titik

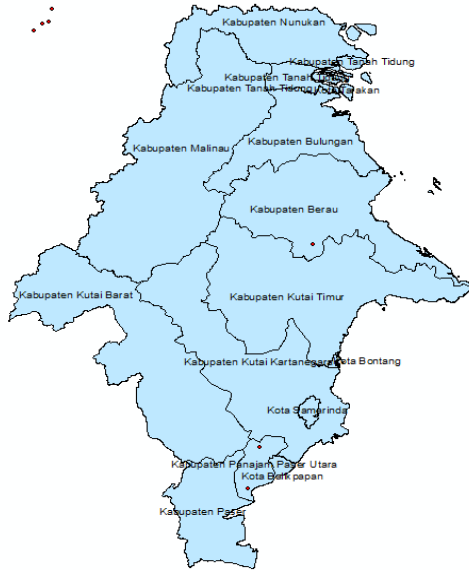
Total titik Panas (Hotspot) : 10 titik panas



**Satelite TERRA
11 Maret 2014 03:20:11**

Tidak terpantau hotspot di Kaltim

Total titik Panas (Hotspot) : 0 titik panas



Satelite AQUA
11 Maret 2014 06:18:58

Berau : 1 titik
 Penajam Paser Utara : 2 Titik

Total (Hotspot) : 3 titik panas

Keterangan :

Dalam Pantauan titik panas, pusdalops bpbd prov.kaltim memantau 3 Satelite yaitu NOAA18. AQUA, TERRA . yang bersumber pada situs www.weather.gov.sg berupa data koordinat.

Bersamaan ini kami lampirkan Parameter Cuaca dan Curah Hujan bersumber www.bmkg.go.id

